



ЕГИПЕТ И СОПРЕДЕЛЬНЫЕ СТРАНЫ

EGYPT AND NEIGHBOURING COUNTRIES

Электронный журнал / Online Journal

Выпуск 2, 2024

Issue 2, 2024

DOI: 10.24412/2686-9276-2024-00006

О локализации ряда географических объектов, упомянутых в жизнеописании вельможи Уни

Р. А. Орехов

Ведущий научный сотрудник ЦЕИ РАН
radamant67@mail.ru

В статье анализируются несколько топонимов, упомянутых в жизнеописании вельможи Уни: *Jw-mḥtj*, *Sb3-n-Jj-m-ḥtp*, *wʿrt nt Ḥr-nb-m3ʿt*. В историографии по поводу локализации названных таким образом мест были выдвинуты две взаимоисключающие версии: по мнению одних ученых, они находились в Дельте, а по словам других — в районе Мемфиса. Автор статьи доказывает обоснованность мемфисской локализации.

Ключевые слова: автобиография Уни, военные походы в Азию, Имхотеп, Снофру, Мемфис.

В данной статье я постараюсь выявить, где находились географические объекты, для наименования которых использован ряд топонимов, приведенных в жизнеописании вельможи Уни (VI династия)¹. Для начала необходимо привести небольшую историческую справку. Уни, происходивший из знатного провинциального рода, жил в правление трех царей начала и середины VI династии: Тети, Пепи I и Меренра (2345–2278 гг. до н. э.). Этот человек начинал свою карьеру простым воином при царе Тети, а затем значительно продвинулся по службе. Подлинный его взлет пришелся на царствование

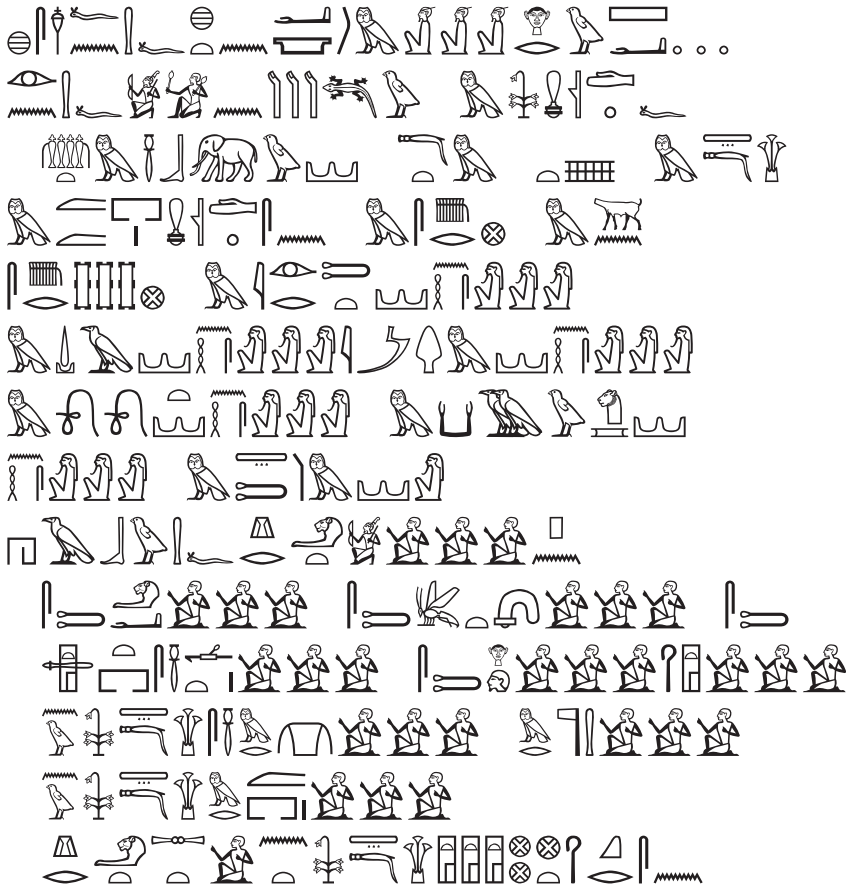
¹ Стела с автобиографической надписью Уни происходит из абидосской гробницы чиновника, расположенной в так называемом Среднем некрополе и обнаруженной О. Марриетом в 1860 году. С тех пор этот текст многократно издавался, комментировался и, по сути, стал хрестоматийным. К числу классических исследований, посвященных данной надписи, необходимо отнести: Tresson 1919; Urk. I, 98–110;

Borchardt 1937: 115–119, Bl. 29–30; Roccati 1982: 187–197; Lichtheim 1984: 18–22; Piacentini 1990; Hoffman 2002: 225–237; Strudwick 2005: 352–356; Перепелкин 1980: 21–24. Наиболее интересные исторические работы в этой области принадлежат Ж. Ричардс и П. Пьячентини (см. Piacentini 1990; Richards 2002: 75–102). На русском языке последнее издание надписи см. в Панов 2023: 42–51.

Пепи I, когда царь назначил Уни на «должность единственного друга, начальника дворцовых садовников хентиуше (*rdj wj hm.f m smr w^ctj jmj-r3 hntj-š prw-^c3*)». Занимая ее, Уни командовал армиями и совершил пять походов в Азию².

Описывая подготовку военной экспедиции, Уни привел три малоизвестных топонима, которые встречаются только в его жизнеописании: «Северный остров (*Jw-mh̄tj*)»³, «Врата Имхотепа (*Sb3-n-Jj-m-htp*)»⁴, «Область Хора, Владыки Маат (*w^crt nt Hr-nb-m^ct*)»⁵. Постараемся установить, где располагались эти географические объекты.

Так как для нас важен исторический контекст, следует привести интересующий нас фрагмент надписи полностью⁶:



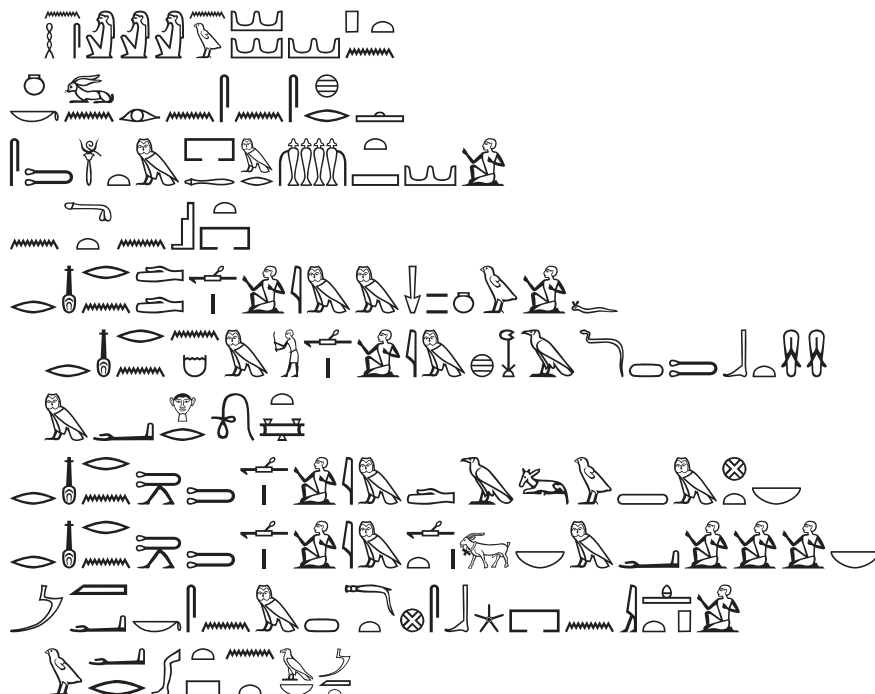
² Шэхаб Эль-Дин 1993: 245. В этой должности он упоминается в преамбуле к Дахшурскому указу, датированному 21-м учетом (42–43-м годом правления Пепи I (Urk. I, 209–213).

³ Hannig 2003: 1544.

⁴ Hannig 2003: 1571.

⁵ Hannig 2003: 327. Р. Ханниг перевел это словосочетание как административный округ (“Verwaltungsbezirk”).

⁶ Иероглифический текст приводится по изданию: Tresson 1919, 3–5 (сверка по Urk. I, 98–110).



hsf.n hm.f jht n ʿ3mw hrjw-š (15) jrj.n hm.f mšʿ n dbʿw ʿš3w m šmʿw mr-ḳdw:f

*hntj m 3bw mhjt m Mdnjt m t3 Mh3w m gswj prj mr-ḳd(w).snj (16) m sdr m Hn-sdrw
m jrṯt nhsjw m Md3 nhsjw m J3m nhsjw (17) m W3w3t nhsjw m K33w nhsjw m t3 Tmḥ h3b w(j)
hm.f hr-ḥʿt mšʿ pn (18) st h3tjw-ʿ st sd3wtj-bjtj st smrw wʿtjw hwt-ʿ3jt st hrjw d3d3w hḳ3w hwwt
njw šmʿ t3-mḥw smrw jmj-r3 - ʿww (19) jmj-r3w hmw-ntr njw šmʿ t3-mḥ jmj-r3w gsw pr hr-ḥʿt
ḅst njt šmʿw t3-mḥjw hwwt nʿwt hḳ3wwt.sn nhsjw njw h3swt jptn (20) jnk wn(w) jrj n.sn šhrw st
j3t(.j) m jmj-r3 hntj-š pr-ʿ3 n mjtj n(j) st(.j) (21) jr nfr n nḥm wʿjw jmj h3dw tbtwj m-ʿ hrj-w3t jr
nfr n jtt wʿjw jmj d3jw m njwt nb (22) jr nfr n jtt wʿjw jmj wʿtj nbjt m-ʿ s nb m3ʿkj sn m Jw-mḥj
sb3-n-Jj-(m)-ḥtp wʿrt Hr-nb-M3ʿt*

Когда задумал его величество поход против азиатов, жителей страны песков, собрал его величество войско из многих десятков тысяч со всего Верхнего Египта от Элефантины на юге до Афродитополя на севере, из обеих половин Дельты (?)⁷, из крепостей (?) и укреплений (?), (а также) нубийцев Ирчет, нубийцев Меджа, нубийцев Иама, нубийцев Вават, нубийцев Каау и из страны Чемех. И отправил его величество

⁷ Э. Эдель переводит этот сложный фрагмент надписи как “die beiden Seiten des Reiches in ihrer Gesamtheit” (Edel 1955: §162). Возможно, здесь речь

идет именно о восточной и западной Дельте, так как в предыдущем тексте говорилось о Верхнем Египте.

меня во главе этого войска, командиров его, царских казначеев его, единственных друзей дворца, царских приближенных, глав и властителей подворий Верхнего и Нижнего Египта (снабженцев?), друзей, начальников переводчиков, начальников жрецов Верхнего и Нижнего Египта, командиров гес-пер (?) во главе отрядов усадеб и городов Юга и Севера, (а также) нубийцев этих стран. Я давал им (всем) приказания, хотя был при этом только начальником дворцовых хенциуше. Благодаря моему положению ни один из них не причинил зла другому, ни один из них не отнял хлеба и сандалий у путника, ни один из них не отнял одежды ни в одном (встречном) селении, ни один из них не отобрал козы ни у одного человека. Я вел их от Северного острова, от Врат Имхотепа, административного округа Хор, Владыка Маат.

В классическом топографическом справочнике К. Цибелиус указано, что все три этих географических объекта располагались в зоне Суэцкого перешейка, в районе горько-соленых озер, где согласно «Текстам пирамид» находились египетские военизированные укрепления⁸. Как полагает исследовательница, происхождение их названий связано с Джосером, первым царем Древнего царства, чье присутствие на Синае подтверждают источники, и его архитектором Имхотепом⁹. Там же, на Синае, по ее мнению, получил распространение более поздний культ Снофру, основоположника IV династии, прославившегося своими военными экспедициями. Отталкиваясь от теории Х. Гедике¹⁰, К. Цибелиус допускает, что в тексте жизнеописания Уни на самом деле говорится не о северном острове (*Jw-mḥtj*), а о северной крепости (*Wnt-mḥtt*), и локализует ее в северо-восточной Дельте¹¹. Похожего мнения придерживается и П. Пьячентини¹².

Альтернативную точку зрения относительно расположения географических объектов, названия которых указаны в автобиографии Уни, предложил Д. Вильдунг¹³. Ученый полагает, что при установлении их местонахождения не следует вспоминать про синайские памятники Джосера и Снофру, так как связь между последними и объектами, указанными в надписи Уни, более чем сомнительна и спекулятивна. Более вероятно, по его мнению, что «Врата Имхотепа» находились в районе Мемфиса, так как в данном названии прослеживается местная традиция поклонения этому знаменитому архитектору. Возникла она из-за того, что там располагалось какое-то связанное с ним место, возможно его гробница, которая во времена Уни уже была почитаемой на протяжении трех с половиной столетий.

Д. Вильдунг аргументирует свою позицию следующим образом. Так как «Врата Имхотепа» имеют непосредственное отношение к конкретной личности (топоним сопровождается характерным детерминативом в виде изображения сидящего мужчины), логично предположить, что таким образом было названо определенное место или район, где эта личность себя так или иначе проявила (например, в качестве строителя). Д. Вильдунг проводит параллель с культовым комплексом в Карнаке,

⁸ Zibelius 1978: 63; 69–70; 202–203; Pyr. 628b; 1630d.

⁹ Zibelius 1978: 203.

¹⁰ Goedicke 1957.

¹¹ Zibelius 1978: 70.

¹² Piacentini 1990: 29–30.

¹³ Wildung 1977: 15–16.

где храмовые ворота названы «Великими воротами Беки» (*p3 sb3 ʕ3 n Bkj*) в честь построившего их Бакенхонсу¹⁴. Поэтому, как полагает ученый, у нас есть основания считать, что в словосочетании *Sb3-n-Jj-m-ḥtp* Имхотеп упоминается именно в качестве строителя, и, следовательно, искать некий комплекс зданий, например гарнизон или храм в районе Саккары, частью которого эти ворота являлись.

Предположение Д. Вильдунга о связи «Врат Имхотепа (*Sb3-n-Jj-m-ḥtp*)» с гробницей или храмом прославленного зодчего в районе Саккары заслуживает самого пристального внимания. Так, Диодор Сицилийский в своем историческом описании Египта упоминает расположенные рядом с Мемфисом «Врата Кокита и Леты (πύλας Κοκίτου καὶ Λήθης)» и «Врата Истины (πύλας Ἀληθείας)». Он также говорит и о «Вратах Гелиоса», поясняя, что это название города Гелиополиса (Ἡλίου δὲ πύλας τὴν πόλιν τὴν τῶν Ἡλιπολίτων), связывая его с местным солнечным культом (Diod. Sic. I, 96,7). Вопрос только в том, где эти ворота могли располагаться. Д. Вильдунг приводит следующие доводы.

Как и К. Цибелиус, он считает предложенное Х. Гедике прочтение *Wnt-mḥtt* более правильным, чем *Jw-mḥtj*. Армия, по его мнению, скорее всего, была сосредоточена в гарнизоне, похожем на крепость, а не на острове. Учитывая, что Х. Гедике локализовывал *wnt-mḥtt* в Дахшуре, Д. Вильдунг также полагает, что место дислокации этих воинских соединений, скорее всего, находилось между Дахшуром и Саккарой. Он пишет: «Если “Врата Имхотепа” и “Административный округ Хора Небмаат” являются частями более крупной административной единицы, то есть *Wnt-mḥtt*, то этот похожий на крепость гарнизон, скорее всего, был расположен в районе больших стен (см. далее. — Р. О.), которые можно найти в пустыне к западу от ступенчатой пирамиды Джосера. Это объясняет как отсутствие выступающей каменной кладки внутри их переходов, так и поразительную протяженность этих сооружений»¹⁵. Постараемся оценить наблюдения немецкого исследователя.

Так, Д. Вильдунг обращает внимание читателей на фрагменты двух стен, расположенных к западу от пирамиды Джосера. В этом месте в правление II династии, вероятно, была сооружена ограда больших размеров¹⁶, о которых, однако, судить достаточно сложно из-за плохой степени ее сохранности. Однако в непосредственной близости от нее расположено другое аналогичное сооружение — Гиср эль-Мудир, которое представляет собой прямоугольную постройку размерами 350 × 650 м¹⁷. Могли ли эти стены, пусть и чисто теоретически, как полагает Д. Вильдунг, являться остатками древних фортификационных сооружений?

В результате анализа археологических данных, полученных экспедицией Национального музея Шотландии, было установлено, что Гиср эль-Мудир состоит из двух рядов известняковых блоков, расположенных на расстоянии 15 м друг от друга,

¹⁴ Wildung 1977: 16.

¹⁵ Wildung 1977: 15–16.

¹⁶ Mathieson 2000: 36; Орехов 2016.

¹⁷ Tavares 1998: 1136; Wetering 2004: 1069; Орехов 2016: 12.

¹⁸ Mathieson 2000: 36–37; Tavares 1998: 1136; Орехов 2016: 12.

пространство между которыми было забутовано небольшими камнями, щебнем и песком. Изначально высота стен памятника, вероятно, составляла 4–5 м¹⁸.

Принципиальным отличием стен Гиср эль-Мудир от оград заупокойных комплексов царей с I по III династию (включая абидосские памятники) являлось то, что их фасады снабжены контрфорсами (рис 1.), а в случае с Гиср-эль-Мудир они были бы плоскими¹⁹. Данный факт может свидетельствовать о том, что, во-первых, стены Гиср эль-Мудир, возможно, были возведены позже оград I–II династий, а во-вторых, их



Рис. 1. Фасад стены ограды Шунет эль-Зебиб (II династия, Абидос) с контрфорсами. Фото В. Андросова

архитектура не соответствовала погребальному канону, который начинал складываться во времена первых династий в Абидосе²⁰. В чем была причина этого явления?

В одном из своих исследований, посвященных абидосским церемониальным оградкам, я указал на их возможную связь не только с дворцовыми комплексами Раннего царства, но и с продовольственными хранилищами, которые, в свою очередь, играли важную роль в централизованном продуктовом распределении — выдачах²¹. Очевидно, что подобную функцию могли выполнять и гигантские укрепленные ограды Саккары. Дело в том, что хозяйство царской резиденции в Мемфисе нуждалось в охраняемых складах, в том числе для того, чтобы власти могли заниматься централизованным распределением продуктов. Поэтому расквартирование армейских подразделений,

¹⁹ Tavares 1998: 1136.

²⁰ Stadelmann 1985: 295–308; O'Connor 1989: 51–86; Mathieson et al. 1997: 53; Wetering 2004: 1070; Орехов 2020.

²¹ Орехов 2020: 13–14.

особенно прибывших с дальних рубежей страны, вблизи подобных хранилищ существенно облегчало задачу их снабжения. Можно не согласиться с мнением Д. Вильдунга о том, что данные ограды выполняли роль армейских казарм²² (для этой цели могли подойти корабли, на которых привозили солдат), но как место снабжения армии, пополнения продуктовых запасов их вполне могли использовать.

Заметим, что навыки по организации продуктового обеспечения были отработаны египтянами еще при строительстве крупных пирамидных комплексов, где также наличествовало централизованное снабжение строительных бригад. Была ли возможность организовать такого рода обеспечение в области горько-соленых озер Суэцкого перешейка, где, по мнению К. Цибелиус, находились упомянутые Уни географические объекты, при условии, что там отсутствовала связь с крупными хозяйственными хранилищами? Вряд ли. Более вероятно, что контроль за распределением провианта можно было обеспечить только в условиях царской резиденции. Следовательно, войско под командованием Уни, вероятнее всего, было размещено в границах Мемфиса. В данном случае предположение Д. Вильдунга представляется вполне убедительным.

Более того, близость географических объектов, упомянутых древнеегипетским вельможей, к Мемфису могут косвенно подтверждать и выводы, сделанные О. Д. Берлевым. Так, в своей работе «Египетский военный флот в эпоху Среднего царства» он отмечал, что до Нового царства флот не был придатком, вспомогательным средством сухопутных соединений, но составлял основную силу египетской армии, ее «царское войско». Эта своего рода гвардия, непосредственно подчиненная царю, действовала в равной степени искусно как на воде, так и на суше. Отличали ее максимальная мобильность, отборность рядов, гибкость управления ею. Пешее же войско рассматривалось только как средство усиления ядра армии — флота. В походе оно рассредоточивалось по кораблям, команды которых становились основой отдельных отрядов. «Вся армия, таким образом, превращалась во флот и могла называться словом *исут* (*jzwt*) — “корабельная команда”. В своем прямом значении это древнее слово было почти вытеснено новым — *чет* (*tt*)»²³. Организация войска времен Среднего царства, как пишет О. Д. Берлев, позволяла лишь колонизировать приречную Нубию, в той или иной степени контролировать страну Куш (область второго нильского порога), возможно, и некоторые финикийские города²⁴.

Ситуация, описанная О. Д. Берлевым, в полной мере соответствовала реалиям Древнего царства, нашедшим отражение в приведенном выше эпизоде биографии Уни. Из текста надписи мы можем извлечь полезную информацию относительно организации египетского войска, его составных частей, этнической принадлежности солдат, служивших в отдельных отрядах, способов передвижения и приемов военной тактики. Но очевидно при этом то, что войско должно было сосредоточиться в определенной географической точке. Этой цели служила водная артерия — Нил, а единственным средством доставки воинов были корабли. Такое количество судов могло разместиться только в очень удобных гаванях, где наличествовала соответствующая инфраструктура для снабжения армии.

²² Wildung 1977: 15–16.

²³ Берлев 1967: 17.

²⁴ Берлев 1967: 6; 17–19.

Из биографии Уни мы знаем, что, будучи начальником дворцовых хентиуше и получив приказ организовать охрану (*m jrjt stp-s3*), подготовить царскую дорогу (*m jrjt w3t njswt*) и стоянки (*m jrjt ḥḥw*), он блестяще справился со своей задачей²⁵. Так как царские поездки, как правило, совершались на кораблях по Нилу, правильно организованная стоянка позволяла египтянам учесть многие факторы, связанные именно с безопасностью царской персоны. В частности, благодаря ей можно было избежать внезапного нападения врага или, если были правильно учтены особенности береговой линии и течения реки, добиться того, чтобы суда могли находиться в полной безопасности и не подвергаться воздействию природно-географических факторов.

В этой связи следует обратить внимание на то, что Уни был одним из адресатов Дахшурского указа. Хентиуше города Снофру, непосредственным начальником которых, как говорилось выше, он являлся, могли как принимать участие в организации стоянки египетских кораблей, так и выполнять функцию снабженцев²⁶. О. Д. Берлев отмечает, что походы в Азию были совершены под занавес правления Пепи I²⁷. Общее время его царствования оценивается египтологами приблизительно в пятьдесят лет²⁸. Учитывая, что под руководством Уни состоялось пять походов, можно допустить, что они проходили раз в год до 47-го года правления Пепи I, то есть последний поход был предпринят за три года до смерти царя. Учитывая, что Дахшурский указ датирован 21-м учетом, то есть приблизительно 42-м годом правления царя, можно сделать вывод: в военных мероприятиях был также задействован потенциал города Снофру, точнее, его гавани, которую и обслуживали хентиуше.

В начале 2000-х гг. немецким археологам удалось создать методом компьютерного моделирования карту района Дахшура, выделив ряд областей²⁹. В частности, на одной фотографии хорошо заметна структура, глубоко вдающаяся в побережье и напоминающая своей формой иероглиф *ḥ*. В длину она достигает почти километра, а ее максимальная ширина составляет около 250 м. Особенностью этой структуры является то, что она расположена в самой глубокой части вад и соединена с долинным храмом. По мнению немецких археологов, здесь могло располагаться некое искусственное озеро (рис. 2)³⁰.

Можно предположить, что это место было идеально в качестве стоянки многочисленных египетских кораблей. Это допущение вполне соответствует выводам немецких археологов. Так, к востоку от долинного храма они обнаружили неизвестные структуры, расположенные на более низких участках скального плато. Последующие раскопки подтвердили, что в сторону поймы отходила дополнительная дамба, которая была соединена с прямоугольным бассейном размерами 95 × 145 м. Данная структура представляла собой храмовую пристань³¹. Следовательно, это

²⁵ Урк. I, 100.

²⁶ Савельева 1992: 89, 92; Богданов 2000: 142–143; см. также Posener-Kriéger 1976 (I): 47–52, tab. I [c–d], tab. IV/2, tab. VII.

²⁷ Шэхаб Эль-Дин 1993: 19.

²⁸ Baud, Dobrev 1995: 49.

²⁹ Alexanian, Seidlmayer 2000: 289–290; Alexanian, Arnold 2016; Орехов 2018: 63.

³⁰ Alexanian, Arnold 2016: 3–4.

³¹ Alexanian et al. 2012: 3–5; 22–27; Орехов 2018: 64.




Рис. 2. Дахшур (Alexanian, Arnold 2016: 13, fig. 3)

пространство могло быть целиком заполнено водой и являться подобием искусственного озера, которое при определенных условиях могло использоваться в качестве защищенной корабельной стоянки. Соответственно, «Область Хора, Владыки Маат (*wʿrt nt Hr-nb-m3ʿt*)» вполне могла быть локализована в районе пирамидного города Снофру.

Подобную логику вполне применима и к локализации «Врат Имхотепа». Наиболее вероятно, что они действительно располагались рядом с его гробницей, которая, согласно автору *Hermetica*, была расположена на Ливийской горе на «Берегу крокодилов»³². Это место находилось у озера Абусир на возвышенности (*dhn.t*)³³ в Ливийской

³² *Hermetica*, I, 358–9; III, 221, 223–4; Wildung 1977: § 70–80.

³³ Другое название — «Вершина Анх-тауи» (*thnj.t ʿnh-ṯwꜣj*) (De Meulenaere 1960: 104–106; Ray 1976: 150–151; Wildung 1977: 34, 48, §13, §23).

пустыне (*jmnt.t*)³⁴. Как следует из текстов, входивших в демогический архив мемфисского жреца Хора, озеро Абусир имело собственное название *šj nj pr-ʿ3*, то есть «дворцовое озеро»³⁵. Дело в том, что озеро Абусир и одноименное вади в начале Древнего царства являлись продолжением долины Нила. Земля здесь была плодородной, а берега богато покрыты растительностью³⁶. Следовательно, данное озеро входило в состав царской резиденции и также могло иметь небольшую портовую инфраструктуру, пригодную для стоянки кораблей (пусть и не такую большую, как в районе Дахшура). В таком случае название «Врата Имхотепа» могло быть применимо к гробничному комплексу архитектора, который располагался в непосредственной близости от дворцового озера вади Абусир.

Чуть сложнее дело обстоит с «Северным островом». Здесь необходимо дать некоторые пояснения. Какова была природа египетских островов на Ниле в принципе? Как отмечает Д. Банбери, в эпоху раннего голоцена приток песка в долину и дельту Нила начал изменять характер реки — образовалось множество островов и песчаных отмелей. При этом некоторые дюнные поля «наступали» на пойму реки, покрытую нильским илом, на западной стороне долины, что, в свою очередь, приводило к более резкому сокращению количества болот в Дельте, увеличению числа аллювиальных наносов в самой реке, порождавшему больше песчаных отмелей, и быстрой миграции Дельты на север³⁷.

В ходе проведения междисциплинарного археологического проекта *The Mit Rahina Field-School (MRFS)* его участниками было установлено, что в раннем голоцене пространство, где позднее будет располагаться Мемфис, представляло собой болотистую местность у истоков Дельты. После того как около 6000 тыс. лет назад скорость повышения уровня моря начало замедляться, русло реки стабилизировалось. В тот период Нил, питаемый экваториальными муссонами и дополнительными притоками в Египте и Судане, был очень полноводным и содержал большое количество минеральных осадков, которые, поступая в пойму, заставляли ее постепенно подниматься, формируя палеодамбы, пригодные для заселения. Вследствие этого в эпоху первых династий и раннего Древнего царства поселения в районе Мемфиса постепенно стали перемещаться с краев долины на такие острова. Именно на этих образованиях в районе Митрахины и Ком-Фахри в результате бурения скважин были обнаружены самые ранние свидетельства человеческой деятельности, относящиеся ко времени Древнего царства.

В рамках проекта *MRFS* в 2011 г. на Ком-эль-Фахри в результате буровых работ были отобраны шесть образцов керн⁴⁰. Они позволили создать более полную геоморфологическую картину поля руин Мемфиса. Большинство буров достигли глубины 11 м под поверхностным слоем, что соответствовало отметке 10 м над уровнем моря. Последнее обстоятельство, с одной стороны, свидетельствовало о значительной глубине культурного слоя, а с другой — позволило получить сведения об отложениях,

³⁴ Wildung 1977: 101–102.

³⁵ Ray 1976: 150; Verner 2014: 114.

³⁶ Bunbury et. al. 2017: 80; Barta 2013; Alexanian et al., 2012: 132; Alexanian, Arnold 2016: 3, 6–7.

³⁷ Bunbury 2019: 77.

³⁸ Bunbury et al. 2017: 74, 89.

³⁹ Bunbury et al. 2017: 90.

⁴⁰ Bunbury et al. 2017: 88.

связанных с речной активностью. Так, неоднородный песок речного происхождения был зафиксирован между отметками 9 и 13 м над уровнем моря. По предположению специалистов, принимавших участие в *MRFS*, это место представляло собой остров или берег протореки, на котором впоследствии появились кладбище и раннее поселение (прото-Мемфис).

Отталкиваясь от этих данных, можно предположить, что подобные острова или остров были расположены в непосредственной близости от Саккары и Дахшура и могли являться своеобразным ориентиром, указывавшим на место, от которого начиналась военная экспедиция Уни.

В этом случае перевод надписи мог бы выглядеть следующим образом: «Я вел их от Северного острова, (а именно) от Врат Имхотепа и Области Хор, владыка Маат». Таким образом, географические объекты, названия которых упомянуты в жизнеописании Уни, скорее всего, располагались в районе Мемфиса.

Библиография

- Берлев 1967** Берлев О. Д. Египетский военный флот в эпоху Среднего царства // Палестинский сборник 17 (80) (1967): 6–20.
- Богданов 2000** Богданов И. В. Ранняя история института хентиуше в Египте эпохи Старого царства. Дисс. ... канд. ист. наук (Санкт-Петербург, 2000).
- Орехов 2016** Орехов Р. А. К вопросу о местоположении Мемфиса в период Раннего царства // Египет и сопредельные страны 3 (2016): 1–21.
- Орехов 2018** Орехов Р. А. Данные папируса Весткар об уровне разливов Нила в эпоху царствования Снофру и во второй половине XII династии // Восток (Oriens) 5 (2018): 56–73.
- Орехов 2020** Орехов Р. А. Дворцы или заупокойные храмы о функциональном назначении оград Абидоса // Восток (Oriens) 4 (2020): 6–20.
- Панов 2023** Панов М. А. Литературные и историко-биографические надписи классического периода (Новосибирск, 2023).
- Перепелкин 1980** Перепелкин Ю. Я. Жизнеописание вельможи Уны. М. А. Коростовцев, И. С. Качельсон, В. И. Кузицин (ред.), Хрестоматия по истории древнего Востока. Ч. 1 (Москва, 1980): 21–24.
- Савельева 1992** Савельева Т. Н. Храмовые хозяйства Египта времени Древнего царства: III–VIII династии (Москва, 1992).
- Шэхаб Эль-Дин 1993** Шэхаб Эль-Дин Т. Автобиография в Древнем Египте в эпоху IV–VIII династий. Дис. ... канд. ист. наук (Санкт-Петербург, 1993).
- Alexanian, Seidlmayer 2000** Alexanian N., Seidlmayer S. Die Nekropole von Dahschur Forschungsgeschichte und Perspektiven // M. Bárta, J. Krejčí (eds.) *Abusir and Saqqara in the Year 2000* (Prague, 2000): 283–304.
- Alexanian et al. 2012** Alexanian N., Bebermeier W., Blaschta D., Ramisch A. The Pyramid Complexes and Ancient Landscape of Dahshur/Egypt // *eTopoi. Journal for Ancient Studies* 3 (2012): 131–133.
- Alexanian, Arnold 2016** Alexanian N., Arnold F. The Complex of the Bent Pyramid as a Landscape Design Project: https://www.academia.edu/30540635/The_complex_of_the_Bent_Pyramid_as_a_land_scape_design_project (дата обращения 07.08.2023).
- Barta 2013** Barta M. In Mud Forgotten: Old Kingdom Palaeoecological Evidence from Abusir // *Studia Quaternaria* 2 (30) (2013): 75–82.

- Baud, Dobrev 1995** Baud M., Dobrev V. De nouvelles annales de l'Ancien Empire égyptien. Une "Pierre de Palerme" pour la VIe dynastie // Bulletin de l'Institut Français d'Archéologie Orientale 95 (1995): 23–92.
- Borchardt 1937** Borchardt L. Denkmäler des Alten Reiches (ausser den Statuen). Tl. I (Berlin, 1937).
- Bunbury et al. 2017** Bunbury J., Tavares A., Pennington B., Gonçalves P., Development of the Memphite floodplain. Landscape and settlement symbiosis in the Egyptian capital zone // H. Willems, J.-M. Dahms (eds.) The Nile. Natural and cultural landscape in Egypt (Leuven, 2017): 71–96.
- Bunbury 2019** Bunbury J. The Nile and Ancient Egypt Changing Land- and Waterscapes, from the Neolithic to the Roman Era (Cambridge, 2019).
- Diod. Sic.** Диодор Сицилийский. Историческая библиотека в трех томах. Т. I // Пер. с древнегреческого Э. Д. Фролова (Москва, 2021).
- Edel 1955** Edel E. Altägyptische Grammatik I (Roma, 1955).
- Goedicke 1957** Goedicke H. The Route of Sinuhe's Flight // The Journal of Egyptian Archaeology 43 (1957): 77–85.
- Hannig 2003** Hannig R. Ägyptisches Wörterbuch I. Altes Reich und Erste Zwischenzeit (Mainz am Rhein, 2003).
- Hermetica** Scott W. Hermetica. The Ancient Greek and Latin Writings, which Contain Religious and Philosophic Teachings Ascribed to Hermes Trismegistus. In 4 vols. (Oxford, 1924–1936).
- Hoffman 2002** Hoffman T. Die Autobiographie des Uni von Abidos. Lingua Aegyptia // Journal of Egyptian Language Studies 10 (2002): 225–237.
- Lichtheim 1984** Lichtheim M. Ancient Egyptian Literature. Vol. I (Berkeley–Los Angeles–London, 1984).
- Mathieson et al. 1997** Mathieson I., Bettles E., Clarke J., Duhig C., Ikram S., Maguire L., Quie S., Tavares A. "The National Museum of Scotland Saqqara Survey Project 1993–1995" // Journal of Egyptian Archaeology 83 (1997): 17–53.
- Mathieson 2000** Mathieson I. The National Museums of Scotland Saqqara Survey Project 1990–2000 // Bárta M., Krejčí J. (eds.) Abusir and Saqqara in the year 2000 (Archív orientální. Supplementa IX; Praha, 2000): 33–42.
- De Meulenaere 1960** De Meulenaere H. Les monuments du culte des rois Nectanébo // Chronique d'Égypte 35 (69) (1960): 92–107.
- O'Connor 1989** O'Connor D B. "New Funerary Enclosures (Talbezirke) of the Early Dynastic Period at Abydos" // Journal of American Research Center in Egypt 26 (1989): 51–86.
- Piacentini 1990** Piacentini P. L'autobiografia di Uni, principe e governatore dell'alto Egitto (Pisa, 1990).
- Posener-Kriéger 1976** Posener-Kriéger P. Les Archives du temple funéraire de Néferirkarê-Kakaï. Les papyrus d'Abousir. Traduction et Commentaire, 2 vol. (Le Caire, 1976).
- Ray 1976** Ray J. The archive of Ḥor (London, 1976).
- Richards 2002** Richards J. E. Text and context in late Old Kingdom Egypt. The archaeology and historiography of Weni the Elder // Journal of the American Research Center in Egypt 39 (2002): 75–102.
- Roccati 1982** Roccati A. La littérature historique sous l'Ancien Empire Égyptien. Part. I–II (Paris, 1982).
- Stadelmann 1985** Stadelmann R. Die Oberbauten der Königsgräber der 2. Dynastie of Middle Saqqara // Posener-Krieger P. (ed.) Mélanges Gamal Eddin Mokhtar (Bibliothèque d'étude 97) (Le Caire, 1985): 295–308.
- Strudwick 2005** Strudwick N. Texts from the Pyramid Age (Leiden–Boston, 2005).
- Tavares 1998** Tavares A. The Saqqara Survey Project // Eyre Ch. (ed.) Proceedings of the Seventh International Congress of Egyptologists, Cambridge, 1995 (Orientalia Lovaniensia Analecta 82; Leuven, 1998): 1135–1142.
- Tresson 1919** Tresson P. L'inscription d'Ouni (Le Caire, 1919).
- Urk. I** Sethe, K. Urkunden des Alten Reiches. Bd I (Leipzig, 1933).
- Verner 2014** Verner M. Sons of the Sun. Rise and Decline of the Fifth Dynasty (Prague, 2014).

- Wetering 2004** van Wetering J. The Royal Cemetery of the Early Dynastic Period at Saqqara and the Second Dynasty Royal Tombs // Hendrickx S., Friedman R. S., Ciałowicz K. M. and Chłodnicki M. (eds.), Egypt at Its Origins. Studies in memory of Barbara Adams. Proceedings of the international conference «Origin of the state: predynastic and early dynastic Egypt», Kraków, 28th August — 1st September 2002 (Orientalia Lovaniensia Analecta 138; Leuven, 2004): 1055–1080.
- Wildung 1977** Wildung D. Imhotep und Amenhotep: Gottwerdung im alten Ägypten // Münchner ägyptologische Studien 36 (München, 1977).
- Zibelius 1978** Zibelius K. Afrikanische Orts und Völkernamen in hieroglyphischen und hieratischen Texten (Wiesbaden, 1978).

On the localization of a number of toponyms mentioned in the biography of grandee Weni

R. A. Orekhov

The article analyzes several toponyms mentioned in the biography of grandee Weni: *Jw-mḥtj*, *Sb3-n-Jj-m-ḥtp*, *wṛrt nt Ḥr-nb-m3ṛt*. In historiography, two mutually exclusive versions have been put forward regarding their localization: the Delta or the Memphis region. The author of the article proves the Memphis localization of toponyms.

Keywords: the Autobiography of Weni, military campaigns in Asia, Imhotep, Snefru, Memphis.

Ссылка для цитирования / reference:

Орехов Р. А. О локализации ряда географических объектов, упомянутых в жизнеописании вельможи Уни // Египет и сопредельные страны 2 (2024): 3–15. DOI: 10.24412/2686-9276-2024-00006.

Orekhov R. A. On the localization of a number of toponyms mentioned in the biography of grandee Weni [in Russian] // Egypt and neighbouring countries 2 (2024): 3–15. DOI: 10.24412/2686-9276-2024-00006.